WAY
DATA
SOLUTION

A Plataforma

Fornecemos um sistema eficiente para gestão da distribuição e coleta de produtos, com ferramentas como roteirização de entregas (RoadWay), monitoramento on-line das entregas, jornada de entregas, rastreamento de veículo e controle de temperatura do baú, otimizando o transporte e reduzindo custos.

Destaque para nosso know-how em controle de temperatura para sorvetes.

Atendemos

Distribuidoras, Atacadistas e Transportadoras de produtos secos e refrigerados (B2B e B2C)

WAY DATA
SOLUTION

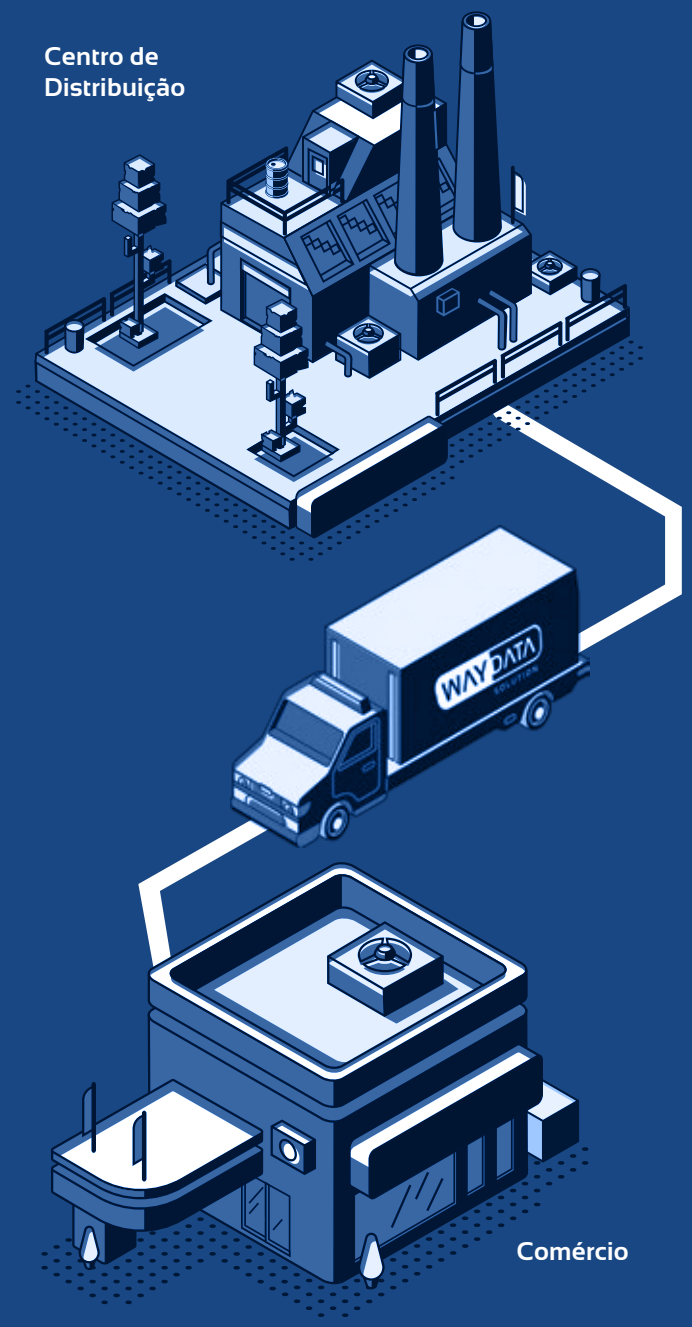

RoadWay

(Roteirizador)

Roteirização das Entregas

Acompanhamento das Entregas em Tempo Real

Análise dos Relatórios (Indicadores)

Ações Preventivas e Corretivas

WAY DATA SOLUTION

RoadWay

(Roteirizador)

RoadWay é uma ferramenta de roteirização de entregas, que distribui as entregas entre os veículos, calculando o melhor percurso a ser feito por cada um, considerando as seguintes variáveis:

WAY DATA
SOLUTION



RoadWay

(Roteirizador)

-Distância e tempo de deslocamento entre os clientes;

-Tempo médio de parada em cada cliente;

-Horário de recebimento dos clientes;

-Volume, peso e valor da carga.

Way Data Solution S/A
Relatório de roteirização

Roteirização: REDE E PRE VENDA 06 08 2021 - 09/08/2021 à 09/08/2021

RESUMO

	Clientes / Pedidos / Itens	Pedido	Distância (km)	Custo (R$)	Tempo Trajeto	Tempo Entrega	Volume	Peso	Valor da Carga
Rota Geral - Entregas não Roteirizadas	1 / 0 / 0		-	-	-	-	0,00	0,00	0,00
Rota Geral - GO PR Pré-venda - da Silva	42 / 51 / 473		98,58	492,90	02:35	05:13	7,14	445,34	8.739,38
Rota Geral - GO PRH Pré-venda - Silva	10 / 15 / 206		69,38	346,90	01:46	02:05	6,01	384,62	9.195,37
Rota Geral - GO PR Pré-venda - RODRIGO DA SILVA	34 / 47 / 727		76,18	380,90	02:19	09:38	6,84	451,06	9.496,67
Rota Geral - GO PR Pré-venda - de Sousa	8 / 15 / 227		82,05	410,25	02:07	01:26	4,31	362,71	6.919,32
Rota Geral - GO PR Pré-venda - MARIA DE CARVALHO	48 / 65 / 938		78,04	390,20	01:40	08:03	8,49	683,66	11.928,24
Rota Geral - GO PR Pré-venda - Alves dos Santos	39 / 50 / 565		67,79	338,95	02:01	10:18	5,48	403,06	7.497,23
Rota Geral - GO PR Pré-venda - Coelho Pereira	32 / 45 / 589		64,11	320,55	01:43	07:16	6,54	471,98	9.627,15
Rota Geral - GO PR Pré-venda - pimentel Araujo	10 / 16 / 317		100,43	502,15	02:20	01:44	6,65	693,35	12.457,05
Rota Geral - GO QTO Pré-venda -	9 / 15 / 189		150,91	754,55	03:31	01:25	5,34	299,82	7.882,14
Rota Geral - GO QTO Pré-venda - dos Santos	45 / 56 / 643		152,15	760,75	03:50	05:59	10,43	820,40	14.423,98
Rota Geral - GO QTO Pré-venda - Rodrigues da Silva	12 / 16 / 346		80,11	400,55	02:05	01:52	6,11	320,07	8.070,80
Rota Geral - GO QTO Pré-venda - Conceição da Silva	10 / 17 / 346		85,01	425,05	02:02	02:08	7,24	521,34	10.870,66
Rota Geral - GO QTO Pré-venda - Silva	3 / 6 / 402		53,91	269,55	01:21	02:16	12,55	557,42	11.041,24
Rota Geral - GO QTO Pré-venda - Morais	32 / 38 / 543		84,34	421,70	02:25	05:02	8,14	492,24	9.695,69

WAY DATA SOLUTION

EntregaWay

(App do Motorista)

WAY DATA SOLUTION

O Aplicativo EntregaWay é uma extensão do RoadWay para auxílio ao motorista e interação com o departamento de logística, permitindo:

-Visualizar o mapa de entregas;

-Informar o Status de cada entrega;

-Fotos de evidências (canhoto, produto, etc);

-Formas de pagamento (boleto, dinheiro, cheque, PIX, cartão);

-Navegação GPS até os pontos de entregas integrado com Waze/Google Maps;

-Visualizar informações de trânsito (congestionamentos, bloqueios, rotas alternativas);

-Controle de Jornada de Trabalho (Motorista e Ajudante);

-Central de mensagens e notificações de alerta

-Checklist para início e fim de rota e durante as marcações de status de entrega;

-Rastreamento por App (opcional);

-Temperatura atual do baú do veículo.

VendedorWay

(App do Vendedor)

O Aplicativo VendedorWay é uma ferramenta a ser utilizada pelos vendedores e supervisores para informações sobre os pedidos, permitindo:

-Acompanhar o status dos pedidos;

-Previsão de chegada;

-Veículo e Motorista que está com o pedido;

-Supervisor visualizar os pedidos por vendedor;

-Notificação por tipo de status ou clientes favoritos.

WAY DATA
SOLUTION

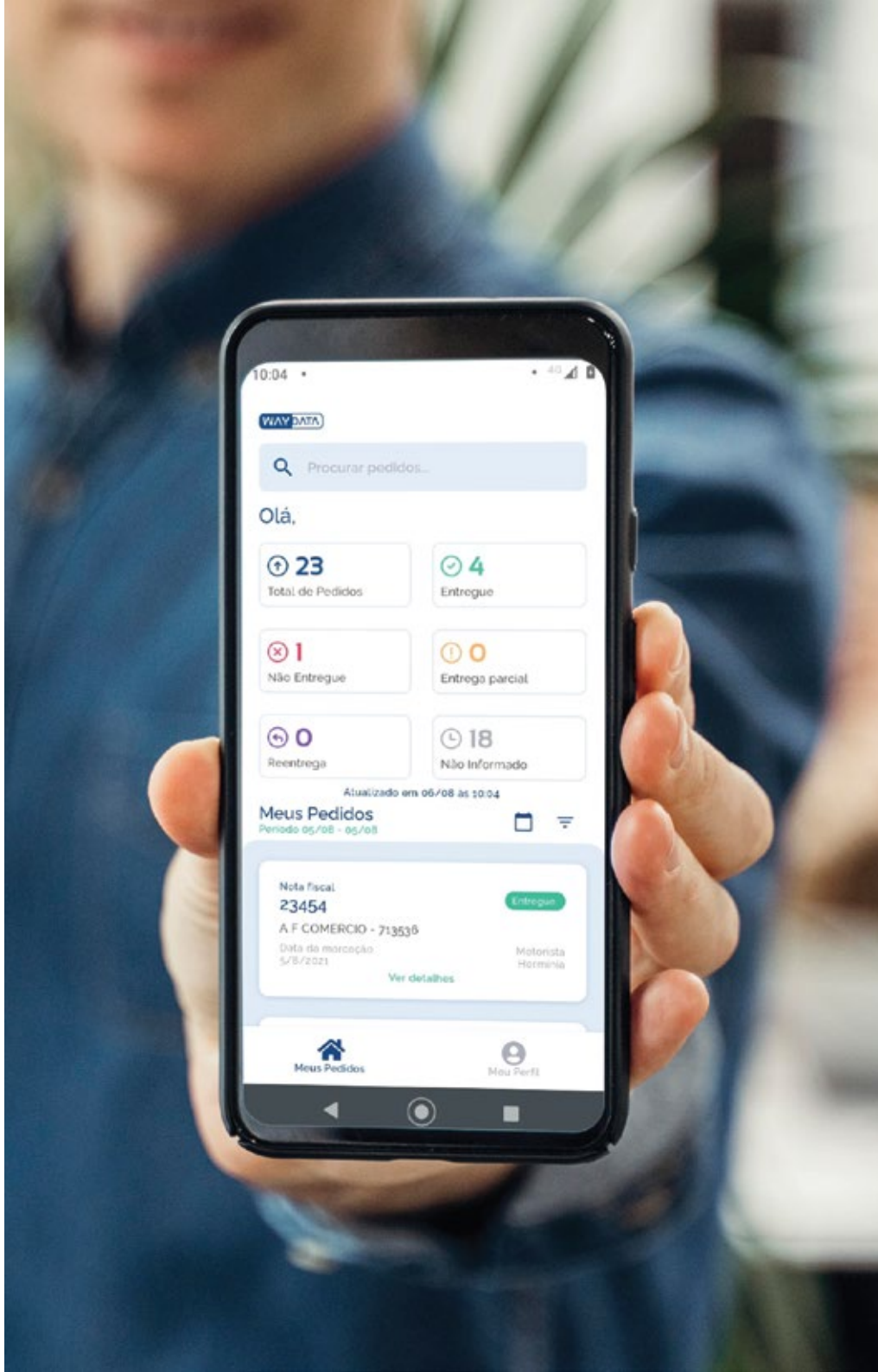

Rastreamento, Temperatura e Umidade

A Way Data Solution fornece equipamentos e aplicativos para rastreamento online dos veículos, da temperatura e umidade do baú e telemetria do veículo, destacando o know-how conhecido nacionalmente em gestão da cadeia de frios, especialmente sorvetes.

WAY DATA
SOLUTION

CarWay e TeleCarWay

Equipamento instalado no veículo para rastreamento online, com seguintes recursos:

-Localização em tempo real

-Monitoramento de temperatura e umidade e tempo real

-Gestão de Velocidade

-Tempo de ignição ligada durante a rota

-Dirigibilidade

EntregaWay DeviceWay e BluetoothWay

O aplicativo EntregaWay permite a empresa a rastrear o trajeto feito pelo motorista, ideal para empresas que não tem frota própria e faz uso de agregados. Também é possível monitorar a temperatura do baú através do sensor de temperatura e umidade BluetoohWay.

Para empresas que querem apenas monitorar a temperatura/umidade do veículo, pode ser utilizado o Aplicativo DeviceWay para o sincronismo dos dados de temperatura/umidade com a plataforma.

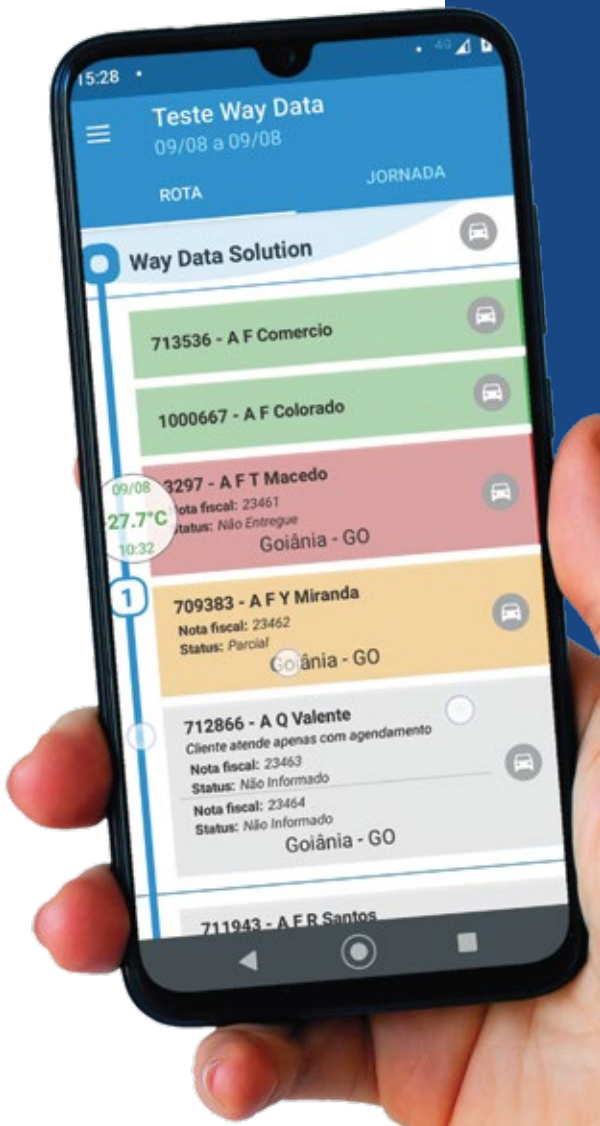

Acompanhamento da Rota

WAY DATA SOLUTION

É uma das fases mais críticas de todo o processo. O departamento de logística deve acompanhar a evolução das entregas/coletas e tratar os problemas que vão aparecendo. Quanto mais cedo identificar um problema, maior é a chance de contornar a situação. Isso reduz custos e evita desperdícios e prejuízos. Os principais problemas que acontecem são:

-Devolução da mercadoria por avaria ou desacordo comercial.

-Tempo de parada muito alto;

-Velocidade acima da máxima permitida;

-Temperaturas fora do padrão;

-Desvio de rota;

-Atraso nas entregas;

-Veículo trafegando sem rota ou fora do horário;

Ferramentas para acompanhamento das entregas

Dashboard para acompanhamento em tempo real das entregas, possibilitando tratativas rápidas que reduzem as devoluções.

Mapa de Controle

Mapa para que a equipe possa acompanhar em tempo real a localização dos veículos, progressão das entregas, temperatura atual do baú, alertas

WAY DATA
SOLUTION

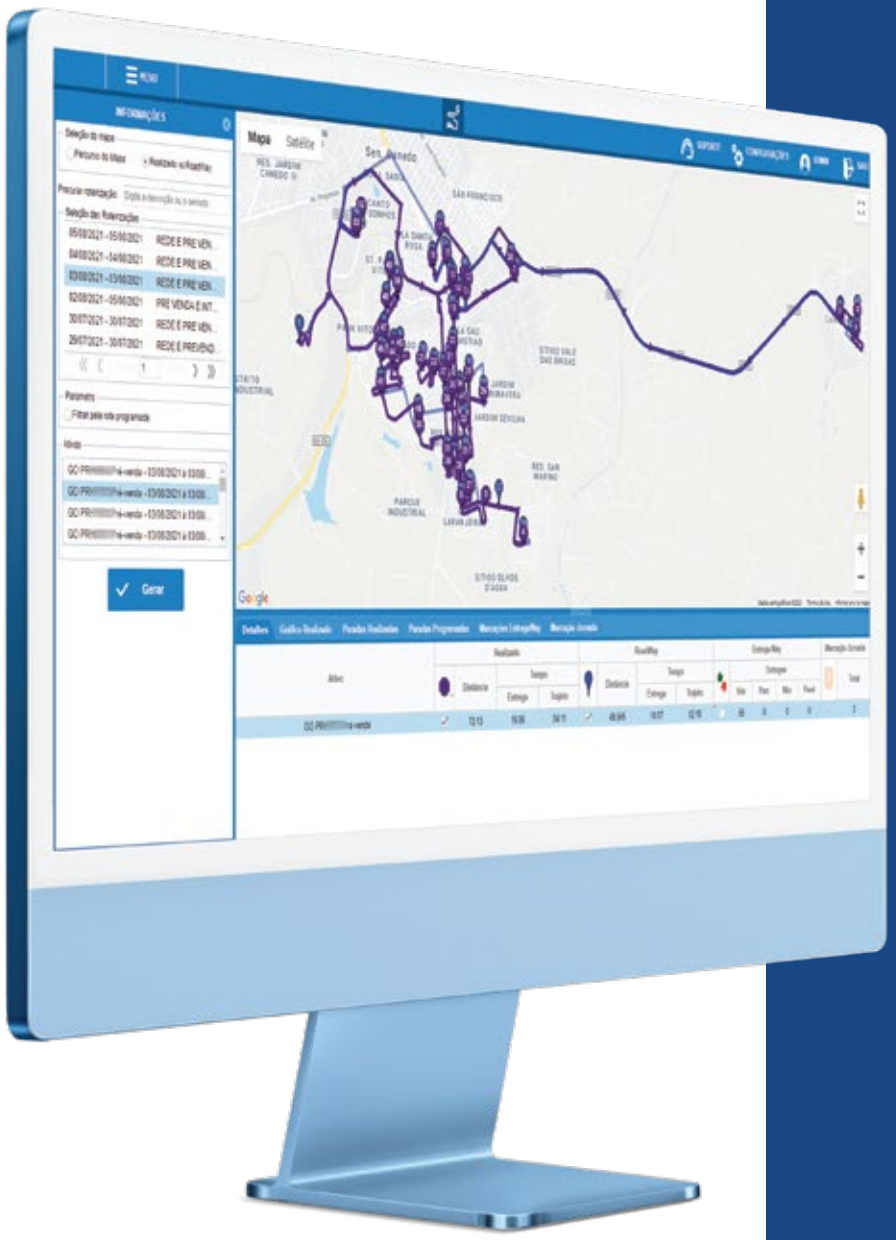

Percurso no Mapa

Ferramenta que permite visualizar em detalhes a rota feita pelo veículo, apresentando informações como: horário de início e fim de trajeto, gráfico de velocidade, distância percorrida, odômetro, gráfico de temperatura.

Em cada parada feita pelo veículo é possível visualizar o horário e tempo de parada, endereço e nome do cliente e temperatura do baú no momento da parada.

Também é possível confrontar com a rota planejada e visualizar os locais onde houve a marcação de jornada

WAYDATA
SOLUTION

Gráfico de Temperatura e Umidade

Ferramenta que permite visualizar o comportamento da temperatura e umidade ao longo do período selecionado. Também é possível ver as linhas de limite mínimo e máximo da temperatura e umidade.

WAYDATA
SOLUTION

Alertas

Os alertas podem ser acompanhados através de notificações enviadas por e-mail e/ ou notificações no aplicativo GestorWay e no PortalWay. Isso possibilita identificar o problema no momento em que ocorrem.

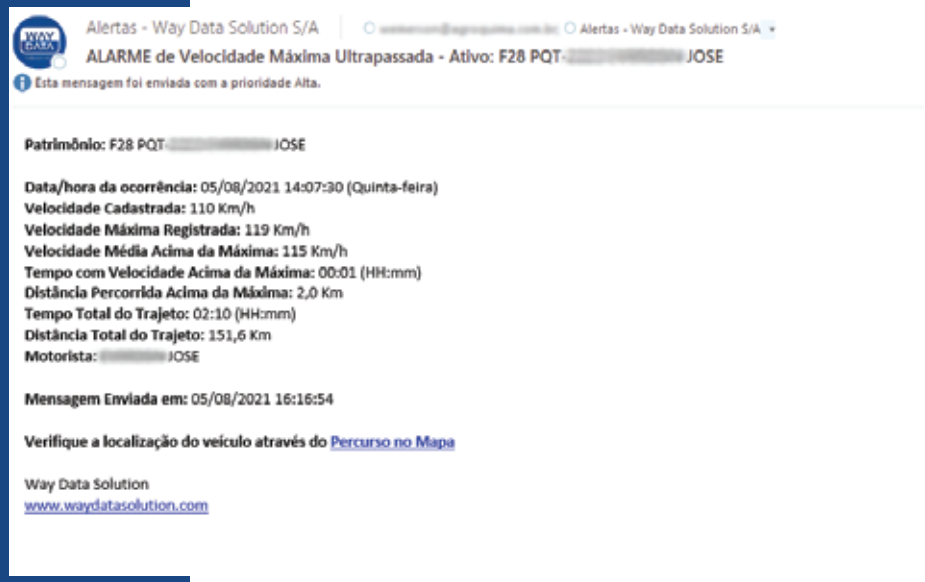

Alertas - Way Data Solution S/A

ALARME de Velocidade Máxima Ultrapassada - Ativo: F28 PQT- JOSE

Esta mensagem foi enviada com a prioridade Alta.

Patrimônio: F28 PQT- JOSE

Data/hora da ocorrência: 05/08/2021 14:07:30 (Quinta-feira)
Velocidade Cadastrada: 110 Km/h
Velocidade Máxima Registrada: 119 Km/h
Velocidade Média Acima da Máxima: 115 Km/h
Tempo com Velocidade Acima da Máxima: 00:01 (HH:mm)
Distância Percorrida Acima da Máxima: 2,0 Km
Tempo Total do Trajeto: 02:10 (HH:mm)
Distância Total do Trajeto: 151,6 Km
Motorista: JOSE

Mensagem Enviada em: 05/08/2021 16:16:54

Verifique a localização do veículo através do Percurso no Mapa

Way Data Solution
www.waydatasolution.com

Alertas que podem ser enviados:

- Velocidade acima da máxima
- Veículo fora da cerca
- Parada acima do limite máximo
- Entrega não efetuada
- Manutenção preventiva
- Temperatura/umidade fora do padrão
- Equipamento com defeito
- Veículo fora de rota
- Veiculo movimentando fora do horário
- Veículo sem rota programada

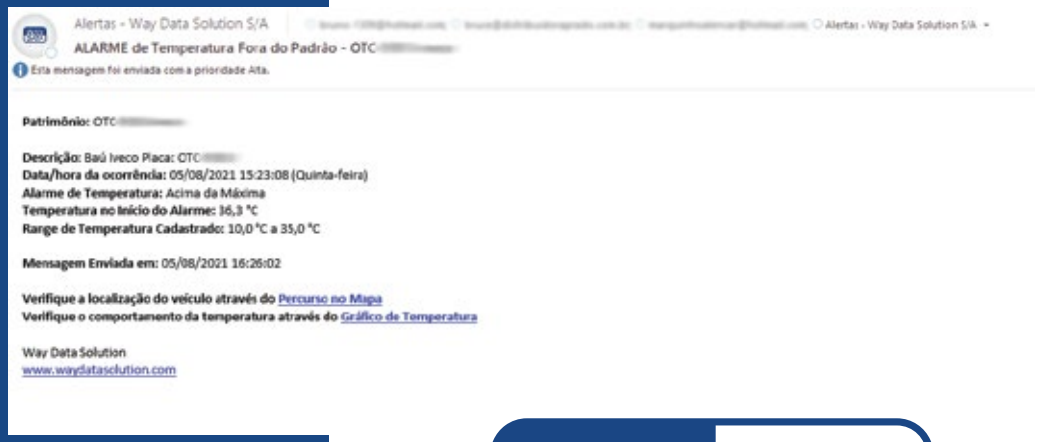

Alertas - Way Data Solution S/A

ALARME de Temperatura Fora do Padrão - OTC

Esta mensagem foi enviada com a prioridade Alta.

Patrimônio: OTC

Descrição: Baú Iveco Placa: OTC
Data/hora da ocorrência: 05/08/2021 15:23:08 (Quinta-feira)
Alarme de Temperatura: Acima da Máxima
Temperatura no Início do Alarme: 36,3 °C
Range de Temperatura Cadastrado: 10,0 °C a 35,0 °C

Mensagem Enviada em: 05/08/2021 16:26:02

Verifique a localização do veículo através do Percurso no Mapa
Verifique o comportamento da temperatura através do Gráfico de Temperatura

Way Data Solution
www.waydatasolution.com

WAY DATA SOLUTION

Análise de Relatórios Gerenciais

Os relatórios gerenciais são utilizados para analisar o trabalho realizado e assim identificar os acertos e erros. O grande diferencial da Way Data é que todos os relatórios buscam trazer informações úteis a tomada de decisão e não simplesmente dados aleatórios.

Os relatórios podem ser emitidos em PDF (facilitar a impressão ou envio por e-mail) e Excel/CSV (quando o cliente quer fazer alguns cálculos extras).

WAY DATA
SOLUTION

Relatório de Entregas

Este relatório detalhado do percurso feito pelos veículos com informações como: horário, tempo e distância entre as entregas, tempo de parada, temperatura do baú no momento da parada, nome dos clientes de cada parada com informações sobre o horário e status da entrega, marcações de jornada. Neste relatório é possível identificar desvios de rotas e paradas não programadas.

Relatório Realizado X Programado

Relatório sintético que compara o trajeto programado e realizado do veículo dia a dia.

WAY DATA SOLUTION

Way Data Solution S/A
Relatório de roteirização

Roteirização: REDE E PRE VENDA 06 08 2021 - 09/08/2021 à 09/08/2021

RESUMO

		Clientes / Pedidos / Itens	Pedido	Distância (km)	Custo (R$)	Tempo Trajeto	Tempo Entrega	Volume	Peso	Valor da Carga
		1 / 0 / 0		-	-	-	-	0,00	0,00	0,00
		42 / 51 / 473		98,58	492,90	02:35	05:13	7,14	445,34	8.739,38
		10 / 15 / 206		69,38	346,90	01:46	02:05	6,01	384,62	9.195,37
		34 / 47 / 727		76,18	380,90	02:19	09:38	6,84	451,06	9.496,67
		8 / 15 / 227		82,05	410,25	02:07	01:26	4,31	362,71	6.919,32
		48 / 65 / 938		78,04	390,20	01:40	08:03	8,49	683,66	11.928,24
		39 / 50 / 565		67,79	338,95	02:01	10:18	5,48	403,06	7.497,23
		32 / 45 / 589		64,11	320,55	01:43	07:16	6,54	471,98	9.627,15
		10 / 16 / 317		100,43	502,15	02:20	01:44	6,65	693,35	12.457,05
		9 / 15 / 189		159,91	799,55	03:31	01:25	5,34	299,82	7.882,14
		45 / 56 / 643		152,15	760,75	03:50	05:59	10,43	820,40	14.423,98
		12 / 16 / 346		80,11	400,55	02:05	01:52	6,11	320,07	8.070,80
		10 / 17 / 346		85,01	425,05	02:02	02:08	7,24	521,34	10.870,66
		3 / 6 / 402		53,91	269,55	01:21	02:16	12,55	557,42	11.041,24
		32 / 36 / 543		84,34	421,70	02:25	05:02	8,14	492,24	9.895,69
		10 / 17 / 357		126,05	630,25	02:45	02:15	9,32	1.094,24	13.264,72
		39 / 44 / 647		211,79	1.058,95	04:55	08:18	9,27	498,18	11.233,41

Impresso em 09/08/2021 às 15:26:27

Relatório de Roteirização

(Romaneio)

Relatório que apresenta os clientes já sequenciados por veículos

WAY DATA SOLUTION

Way Data Solution S/A
Relatório de perfomace do motorista

				Clientes			Pedidos			Valor transportado		
Período	Veículo / Motorista	Adêr. %	N. Fotos	Realiz.	Dev.	Total	Realiz.	Dev.	Total	Realizado	Devolvido	Total
01/07/2021 a 01/07/2021		33	16	15	3	18	18	4	22	R$ 11.643,70	R$ 3.149,90	R$ 14.793,60
02/07/2021 a 02/07/2021		70	10	10	0	10	10	0	10	R$ 4.979,21	R$ 0,00	R$ 4.979,21
05/07/2021 a 05/07/2021		38	13	12	1	13	13	2	15	R$ 7.809,71	R$ 801,19	R$ 8.610,90
07/07/2021 a 07/07/2021		55	11	11	0	11	11	0	11	R$ 5.426,33	R$ 0,00	R$ 5.426,33
08/07/2021 a 08/07/2021		40	5	5	0	5	5	0	5	R$ 9.107,97	R$ 0,00	R$ 9.107,97
12/07/2021 a 12/07/2021		0	3	3	2	5	3	2	5	R$ 6.644,19	R$ 2.346,08	R$ 8.990,27
13/07/2021 a 13/07/2021		31	13	13	0	13	13	0	13	R$ 8.360,91	R$ 0,00	R$ 8.360,91
14/07/2021 a 14/07/2021		27	17	16	0	16	17	0	17	R$ 10.380,10	R$ 0,00	R$ 10.380,10
15/07/2021 a 15/07/2021		100	12	7	0	7	12	0	12	R$ 9.412,99	R$ 0,00	R$ 9.412,99
16/07/2021 a 16/07/2021		25	15	14	2	16	15	4	19	R$ 5.000,17	R$ 15.610,53	R$ 20.610,70
19/07/2021 a 19/07/2021		50	8	8	0	8	8	0	8	R$ 6.041,66	R$ 0,00	R$ 6.041,66
20/07/2021 a 20/07/2021		18	11	10	1	11	11	1	12	R$ 18.780,56	R$ 1.318,78	R$ 20.099,34
21/07/2021 a 21/07/2021		13	15	15	0	15	15	0	15	R$ 14.025,18	R$ 0,00	R$ 14.025,18
Total			149	139	9	148	151	13	164	R$ 117.612,68	R$ 23.226,48	R$ 140.839,16

Relatório de Performance do Motorista

Relatório que apresenta os resultados e informações do motorista por rota.

WAY DATA SOLUTION

Relatório de Jornada do Motorista

Relatório que apresenta as informações de jornada do motorista conforme a lei do motorista

WAY DATA SOLUTION

Way Data Solution - Relatório de Marcação Jornada

[redacted]

Jornada 01/07/2021 07:41 - 01/07/2021 18:09

Marcação	Início	Fim	Total
Refeição	01/07/2021 13:11:05	01/07/2021 14:12:14	01:01:09

Total					
Refeição	Espera	Descanso	Pernoite	Direção	Jornada
01:01:09	00:00:00	00:00:00	00:00:00	09:26:05	10:27:14

Jornada 02/07/2021 07:46 - 02/07/2021 18:08

Marcação	Início	Fim	Total
Refeição	02/07/2021 13:18:37	02/07/2021 14:19:41	01:01:04

Total					
Refeição	Espera	Descanso	Pernoite	Direção	Jornada
01:01:04	00:00:00	00:00:00	00:00:00	09:20:41	10:21:45

Jornada 05/07/2021 07:43 - 05/07/2021 17:51

Marcação	Início	Fim	Total
Refeição	05/07/2021 13:10:47	05/07/2021 14:11:57	01:01:10

Total					
Refeição	Espera	Descanso	Pernoite	Direção	Jornada
01:01:10	00:00:00	00:00:00	00:00:00	09:07:31	10:08:41

Jornada 06/07/2021 07:43 - 06/07/2021 18:06

Marcação	Início	Fim	Total
Refeição	06/07/2021 12:33:31	06/07/2021 13:36:38	01:03:07

Total					
Refeição	Espera	Descanso	Pernoite	Direção	Jornada
01:03:07	00:00:00	00:00:00	00:00:00	09:20:16	10:23:23

Jornada 07/07/2021 06:52 - 07/07/2021 18:05

Marcação	Início	Fim	Total
Refeição	07/07/2021 12:20:04	07/07/2021 13:22:38	01:02:34

Total					
Refeição	Espera	Descanso	Pernoite	Direção	Jornada
01:02:34	00:00:00	00:00:00	00:00:00	10:10:21	11:12:55

Relatório de Pedidos por Clientes

Relatório que apresenta os pedidos, com suas respectivas informações para os clientes e períodos selecionados

WAY DATA SOLUTION

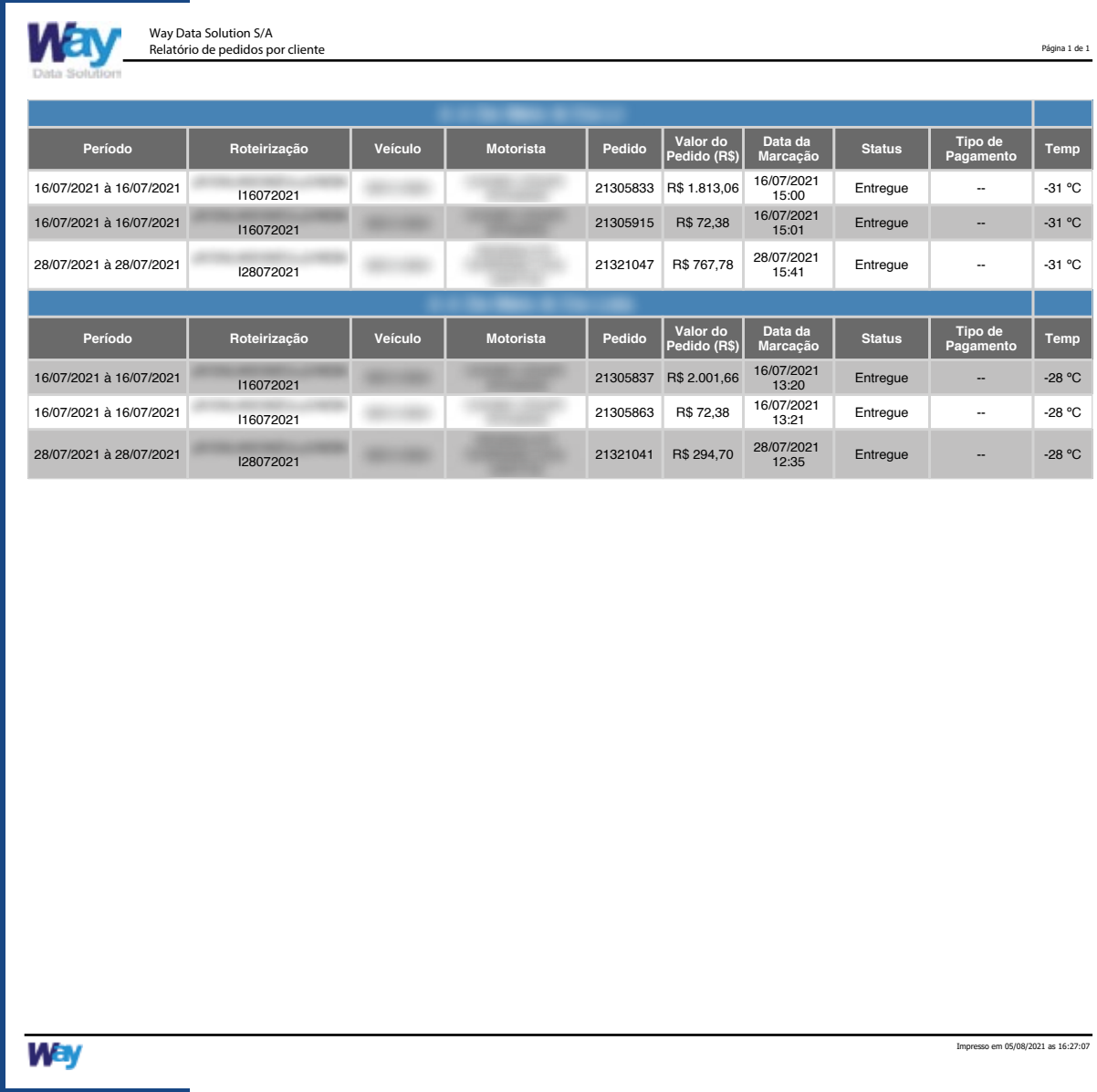

Way Data Solution S/A
Relatório de pedidos por cliente

Período	Roteirização	Veículo	Motorista	Pedido	Valor do Pedido (R$)	Data da Marcação	Status	Tipo de Pagamento	Temp
16/07/2021 à 16/07/2021	I16072021			21305833	R$ 1.813,06	16/07/2021 15:00	Entregue	--	-31 ºC
16/07/2021 à 16/07/2021	I16072021			21305915	R$ 72,38	16/07/2021 15:01	Entregue	--	-31 ºC
28/07/2021 à 28/07/2021	I28072021			21321047	R$ 767,78	28/07/2021 15:41	Entregue	--	-31 ºC

Período	Roteirização	Veículo	Motorista	Pedido	Valor do Pedido (R$)	Data da Marcação	Status	Tipo de Pagamento	Temp
16/07/2021 à 16/07/2021	I16072021			21305837	R$ 2.001,66	16/07/2021 13:20	Entregue	--	-28 ºC
16/07/2021 à 16/07/2021	I16072021			21305863	R$ 72,38	16/07/2021 13:21	Entregue	--	-28 ºC
28/07/2021 à 28/07/2021	I28072021			21321041	R$ 294,70	28/07/2021 12:35	Entregue	--	-28 ºC

Relatório de Checklist

Relatório que apresenta o resultado do checklist preenchido pelo motorista.
O Checklist pode ser apresentado no início e fim de rota, chegada ao cliente e após a marcação do status de entrega.

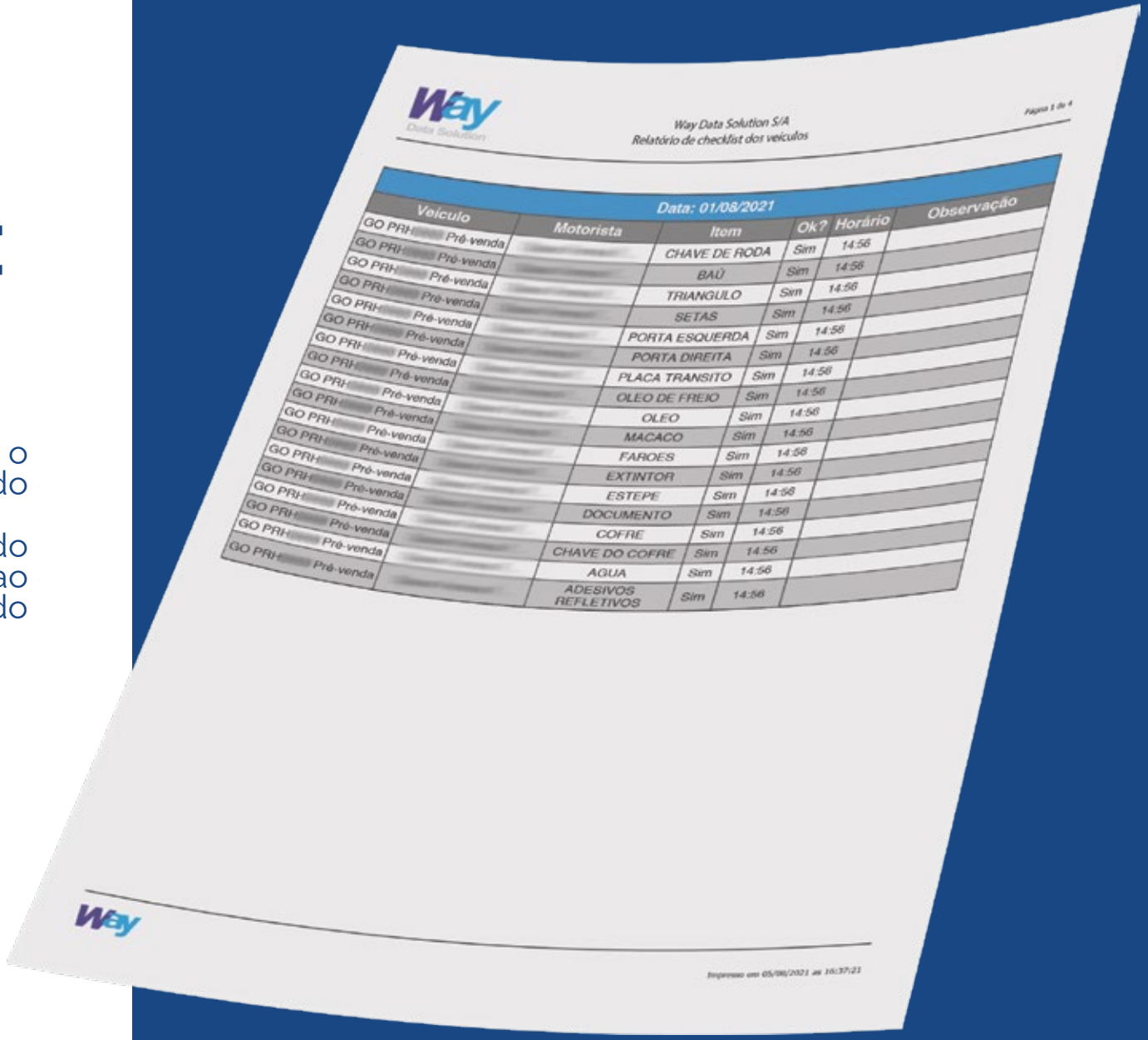

Way Data Solution S/A
Relatório de checklist dos veículos

Página 1 de 4

Data: 01/08/2021

Veículo	Motorista	Item	Ok?	Horário	Observação
GO PRI[illegible] Pré-venda	[illegible]	CHAVE DE RODA	Sim	14:56	
GO PRI[illegible] Pré-venda	[illegible]	BAÚ	Sim	14:56	
GO PRI[illegible] Pré-venda	[illegible]	TRIANGULO	Sim	14:56	
GO PRI[illegible] Pré-venda	[illegible]	SETAS	Sim	14:56	
GO PRI[illegible] Pré-venda	[illegible]	PORTA ESQUERDA	Sim	14:56	
GO PRI[illegible] Pré-venda	[illegible]	PORTA DIREITA	Sim	14:56	
GO PRI[illegible] Pré-venda	[illegible]	PLACA TRANSITO	Sim	14:56	
GO PRI[illegible] Pré-venda	[illegible]	OLEO DE FREIO	Sim	14:56	
GO PRI[illegible] Pré-venda	[illegible]	OLEO	Sim	14:56	
GO PRI[illegible] Pré-venda	[illegible]	MACACO	Sim	14:56	
GO PRI[illegible] Pré-venda	[illegible]	FAROES	Sim	14:56	
GO PRI[illegible] Pré-venda	[illegible]	EXTINTOR	Sim	14:56	
GO PRI[illegible] Pré-venda	[illegible]	ESTEPE	Sim	14:56	
GO PRI[illegible] Pré-venda	[illegible]	DOCUMENTO	Sim	14:56	
GO PRI[illegible] Pré-venda	[illegible]	COFRE	Sim	14:56	
GO PRI[illegible] Pré-venda	[illegible]	CHAVE DO COFRE	Sim	14:56	
GO PRI[illegible] Pré-venda	[illegible]	AGUA	Sim	14:56	
GO PRI[illegible] Pré-venda	[illegible]	ADESIVOS REFLETIVOS	Sim	14:56	

Impresso em 05/08/2021 as 16:37:21

WAY DATA SOLUTION

Dia	Horário Início	Temp Início	Horário Término	Temp Término	Temp Máx	Temp Mín	% Fora do padrão	% Dentro do padrão	Média Harmônica	Desvio Médio
30/07/2021	06:30:53	-39,0	13:39:26	-29,7	-28,5	-39,0	17 %	83 %	-31,9	2,4
31/07/2021	06:09:02	-42,4	17:15:58	-29,2	-28,7	-42,4	13 %	87 %	-31,5	2,4
01/08/2021	-	-	-	-	-	-	-	-	-	-
02/08/2021	06:19:38	-40,1	17:34:22	-29,8	-29,7	-40,1	20 %	80 %	-32,2	2,4
03/08/2021	06:18:34	-38,5	11:05:19	-31,5	-31,5	-38,5	36 %	64 %	-34,0	1,9
04/08/2021	06:14:48	-39,7	19:18:26	-29,5	-29,4	-39,8	12 %	88 %	-31,2	2,0
05/08/2021	06:17:59	-29,1	14:38:19	-28,2	-27,6	-29,3	0 %	100 %	-28,8	0,4

Relatório de Desempenho de Temperatura

Este relatório apresenta de forma resumida (por dia) as informações relacionadas à temperatura do baú durante o trajeto como: temperatura e horário de início e fim de trajeto, maior e menor temperatura registrada no percurso, porcentagem do tempo em que a temperatura ficou dentro e fora dos limites estabelecidos, média da temperatura durante o percurso.

WAY DATA SOLUTION

Relatório de Alarmes

Este relatório apresenta todos os alertas que ocorreram no período selecionado (velocidade, temperatura, tempo parado, entrega não realizada, etc).

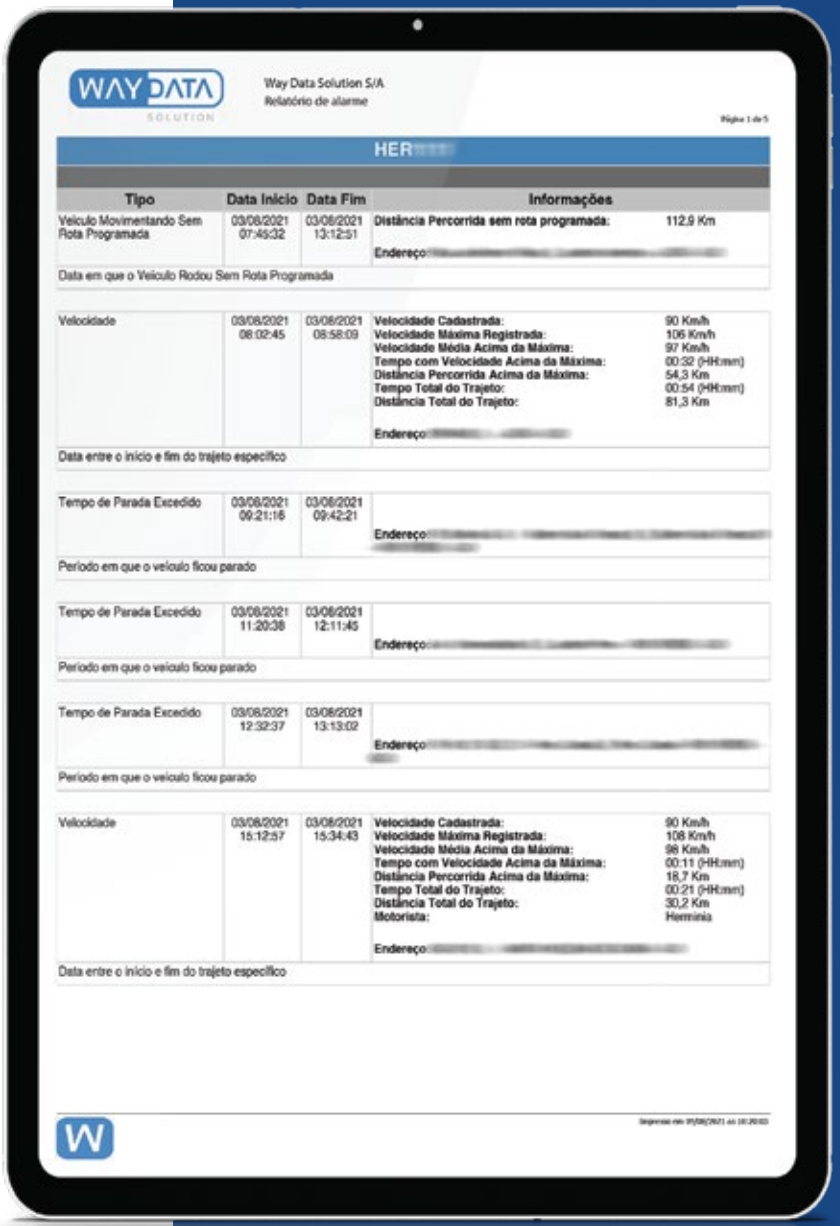

WAY DATA SOLUTION

Way Data Solution S/A
Relatório de alarme

Página 1 de 5

HER[redacted]

Tipo	Data Início	Data Fim	Informações	
Veiculo Movimentando Sem Rota Programada	03/08/2021 07:45:32	03/08/2021 13:12:51	**Distância Percorrida sem rota programada:**	112,9 Km
			Endereço: [redacted]	
Data em que o Veiculo Rodou Sem Rota Programada				
Velocidade	03/08/2021 08:02:45	03/08/2021 08:58:09	**Velocidade Cadastrada:**	90 Km/h
			Velocidade Máxima Registrada:	106 Km/h
			Velocidade Média Acima da Máxima:	97 Km/h
			Tempo com Velocidade Acima da Máxima:	00:32 (HH:mm)
			Distância Percorrida Acima da Máxima:	54,3 Km
			Tempo Total do Trajeto:	00:54 (HH:mm)
			Distância Total do Trajeto:	81,3 Km
			Endereço: [redacted]	
Data entre o início e fim do trajeto específico				
Tempo de Parada Excedido	03/08/2021 09:21:16	03/08/2021 09:42:21		
			Endereço: [redacted]	
Período em que o veículo ficou parado				
Tempo de Parada Excedido	03/08/2021 11:20:38	03/08/2021 12:11:45		
			Endereço: [redacted]	
Período em que o veículo ficou parado				
Tempo de Parada Excedido	03/08/2021 12:32:37	03/08/2021 13:13:02		
			Endereço: [redacted]	
Período em que o veículo ficou parado				
Velocidade	03/08/2021 15:12:57	03/08/2021 15:34:43	**Velocidade Cadastrada:**	90 Km/h
			Velocidade Máxima Registrada:	108 Km/h
			Velocidade Média Acima da Máxima:	98 Km/h
			Tempo com Velocidade Acima da Máxima:	00:11 (HH:mm)
			Distância Percorrida Acima da Máxima:	18,7 Km
			Tempo Total do Trajeto:	00:21 (HH:mm)
			Distância Total do Trajeto:	30,2 Km
			Motorista:	Herminia
			Endereço: [redacted]	
Data entre o início e fim do trajeto específico				

Impresso em 05/08/2021 às 10:20:03

WAY DATA SOLUTION

Ações Preventivas e Corretivas

A vantagem do sistema Way é poder emitir gráficos, mapas e relatórios retroativos para análises e estatísticas detalhadas. Isso identifica a necessidade de manutenção e ações corretivas.

É possível detalhar rotas, entregas, temperatura, clientes, motoristas, jornada, velocidade e telemetria do veículo. Além disso, os problemas já citados podem ser acompanhados através de notificações enviadas por e-mail e/ou push.

Isso possibilita identificar o problema no momento em que ocorre. Tudo isso ao alcance dos seus dedos, através de qualquer dispositivo conectado à internet.

WAY DATA
SOLUTION

WAY DATA SOLUTION

www.waydatasolution.com

faleconosco@waydatasolution.com

(62) 3094-8402

facebook.com/waydatasolution

youtube.com/watch?v=kQroriT8SE8&authuser=0

Desenvolvido por: R.GALVÃO